Saint Etienne de Boulogne
Le col d'Auzon

1

facile

Dénivelés cumulés 510 m.

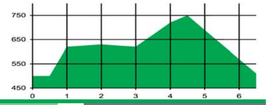

Distance : 6,5 km
Durée : 2 h
Départ : place du Village
Balisage : jaune et blanc

Aller vers le nord à la sortie du village.

le Village, Fougeyrolles

Prendre la direction du hameau «**Arbres**». Après l'avoir traversé, passer un petit pont et prendre sur votre droite une petite route «**La Cotte**». Ce chemin grimpe progressivement, bordé de châtaigniers jusqu'aux **Molières**.

Sur ce trajet, plusieurs points de vue permettent de contempler **le château de Boulogne**, les montagnes du **Tanargue**, au loin sur la droite, et plus à gauche, les **Cévennes**.

Les Molières, Col d'Auzon

Entrer ensuite dans une forêt de magnifiques pins (suivre balisage). Pendant la traversée de cette forêt de résineux et après avoir apprécié le calme et la fraîcheur qu'elle dégage, continuer la randonnée. Sur votre gauche vous pouvez identifier plusieurs hameaux «**Miraville**», «**Le Coulet**», «**Vernas**».

Chambonnet, Col d'Auzon

Prendre le chemin qui monte sur votre droite. Tout en serpentant, ce sentier vous conduit au «**Coulet d'Auzon**» (altitude 749 m).

Coulet d'Auzon, Saint Etienne de Boulogne

Il est temps de faire une pose et d'apprécier le paysage de montagnes qui apparaît tout autour. Ensuite il ne reste plus qu'à prendre la descente en direction du hameau d'Auzon qui se dessine en bas de la vallée.

Arrivé au hameau, continuer sur le chemin communal goudronné qui vous amène sur la place du village.

Ajoux - Mauves

Saint Etienne de Boulogne
Le col de l'Escrinet

2

très difficile

Dénivelés cumulés 900 m.

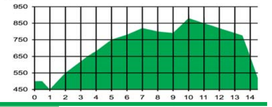

Distance : 14,5 km
Durée : 5 h 30
Départ : place du village
Balisage : jaune et blanc

Sur la place du village, prendre à droite, direction du cimetière, puis suivre le chemin de terre en passant à côté de l'ancien stade de foot. Franchir un petit pont en pierres. 200 mètres plus loin, arriver à une intersection (croix en pierre).

Chemin du seigneur, Les Chavades

Continuer toujours tout droit jusqu'au lieu dit «**Les Clapés**» Là, prendre sur votre droite, et traverser la route nationale en direction du **Moulin Artige**.

Une fois au **Moulin Artige**, avancer sur le chemin de terre en direction de **Louyre**. 300 mètres après, prendre le chemin pentu sur votre gauche.

Les Chalades, Roche de Gourdon

Il vous conduira en montant dans les pins jusqu'au hameau de **Pramailhet** (2 km).

Pramailhet, Roche de Gourdon

Vous pouvez aller voir la chapelle de pèlerinage (1,6 km.).

Sinon, prendre sur votre gauche, sur une route goudronnée qui vous conduit au **Col de l'Escrinet**. Traverser la route départementale en direction de l'unique maison face à vous. Prendre le chemin de terre qui passe devant celle-ci en direction de **Gourdon**.

Une fois au **hameau de Gourdon** prendre sur votre gauche, en passant derrière la bergerie, direction «**L'Auriol**». Au fur et à mesure que vous avancez le chemin se rétréci et se transforme en sentier. Vous allez vous trouver face à des clôtures (merci de refermer les portes).

Auriol, Col d'Auzon

Vous arrivez à nouveau sur un chemin. Prendre sur votre gauche, vous êtes à «**L'Auriol**» (unique maison en pierre). Continuer le chemin à gauche jusqu'au «**Coulet d'Auzon**».

Col d'Auzon, Saint Etienne de Boulogne

Dés lors prendre le chemin qui part sur votre gauche en direction du hameau «**d'Auzon**». Arrivé au hameau, continuer sur le chemin communal goudronné qui vous conduit sur la place du village.

Gourdon la Planche
La Geneste

3

facile

Dénivelés cumulés 420 m.

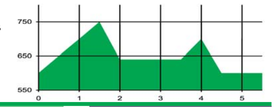

Distance : 5,5 km
Durée : 2 h
Départ : Gourdon la Planche
Balisage : jaune et blanc

Sur la place Fernand Pontal, prendre à droite la route goudronnée. Passer sur le pont, poursuivre jusqu'au premier hameau : **Jarniac**

Jarniac, Devessous

Continuer sur la route jusqu'au prochain hameau : **Le Crouzet**.

Le Crouzet, Devessous

Traverser et dépasser le hameau du **Crouzet** et prendre le chemin à gauche juste avant le pont. Monter dans les châtaigniers.

Devessous, St Michel de Boulogne

Continuer à grimper dans les châtaigniers. Au sommet du chemin, le col passe entre Les **Combettes** à droite (734 m) et **Le Serre** à gauche (728 m). Après quelques pas en descente, vous retrouverez un chemin plus large pour aboutir au hameau de **Le Coulet** et à la route goudronnée.

Le Coulet, Coulet d'Auzon

Au croisement prendre à gauche et continuer la route goudronnée jusqu'au prochain croisement juste avant le hameau de **Vernas**. Ne pas descendre vers le hameau et suivre la route qui part à gauche.

Vernas, Devessous

Prendre le chemin qui monte dans les châtaigniers.

Col de Pranlas, La planche de Gourdon

Monter jusqu'à la route.

La Geneste, La planche de Gourdon

Sur la route prendre à gauche. Au croisement suivant, prendre encore à gauche. Suivre la route jusqu'au pylône. Emprunter ensuite le chemin de terre et entamer une descente parfois raide. De chaque côté les balais de genêts vous accompagne sur une belle longueur. On débouche ensuite dans un bois de châtaigniers pour rejoindre le hameau de Jarniac et la route goudronnée.

Jarniac, La planche de Gourdon

Prendre à droite, pour retourner place Fernand Pontal.

Gourdon la Planche
Le col de Sarrasset

4

difficile

Dénivelés cumulés 706 m.

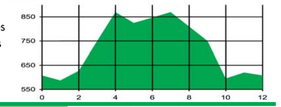

Distance : 12 km
Départ : Gourdon la Planche
Balisage : jaune et blanc

Prendre la route à droite, direction **Saint Andéol de Vals**. Descendre jusqu'au premier pont (dit «**Pont neuf**»), à la fin de celui-ci engagez-vous sur le chemin à droite. Suivre le chemin qui longe le ruisseau «**Oize**» pendant quelques centaines de mètres.

Remonter jusqu'à la route, (à proximité du hameau de «**Courbière**» ou «**Corbières**» selon les cartes). Prendre alors sur la droite.

Poursuivre jusqu'au croisement suivant puis prendre à gauche sur 40 m. Dans l'épingle à cheveux, s'engager sur le chemin à gauche longeant une ancienne ferme.

Suivre le chemin, dont la pente est parfois importante, pour rejoindre la D122 (altitude 870 m). Traverser la départementale, prendre à gauche et la longer sur quelques mètres jusqu'au prochain hameau en amont.

Chanrevert, Devessous

Monter sur la route au dessus de la départementale et poursuivre le chemin sur la droite. Ce chemin longe la route départementale. Dans la deuxième épingle à cheveux, il faut poursuivre le chemin principal et ne pas s'engager sur le chemin qui part à gauche. Profiter du paysage et du site géologique.

Le Rossignol, Devessous

A 400m, on aboutit à un ensemble de bâtiments de ferme (**Col de Sarrasset**). Au croisement, traverser la départementale. Prendre le large chemin en face de vous. Prenez quelques minutes pour découvrir la table d'interprétation. Suivre la piste sur 1 km 400.

Signal Bosc, Devessous

Poursuivre encore sur 300 m.

L'Auriol, Devessous

Après la maison (bergerie), prendre tout de suite sur la droite. Passer les deux «lacets» dans le bois de chênes. Continuer jusqu'aux premières ruines, ancien **hameau de La Geneste**, puis emprunter la voie goudronnée jusqu'au prochain croisement. Profiter du paysage, la **vallée de l'Oize** s'ouvre devant vous.

La Geneste, Devessous

Prendre la piste à droite du poteau signalétique.

Col du Pranlas, Devessous

Continuer la descente qui vous mènera dans un bois de châtaigniers.

Devessous, La planche de Gourdon

Prendre à droite, puis suivre le chemin dans les châtaigniers jusqu'à la route goudronnée. Se diriger à droite vers le **hameau du Crouzet**.

Gourdon - col d'Auriol

Le Crouzet, La Planche de Gourdon

Poursuivre sur la route.

Jarniac, La Planche de Gourdon

En quelques foulées rejoindre **La Planche de Gourdon** juste après le pont.

Saint Michel de Boulogne
Entre Oize et Boulogne

5

difficile

Dénivelés cumulés 678 m.



Distance : 10 km
Durée : 4 heures
Départ : Place de l'église
Balisage : jaune et blanc

Passer devant l'épicerie jusqu'au virage. Prendre à gauche dans le virage entre les maisons. Suivre le chemin de terre qui continue après les maisons sur 700 mètres, on arrive à **Combemale**,

Combemale, Château de Boulogne

Descendre par une piste forestière jusqu'à la route départementale. Prendre à gauche et traverser le pont en direction du château de **Boulogne**.

Place du château, Château de Boulogne

Descendre par la gauche sous le château.

Château de Boulogne, Saint-Andéol-de-Vals

Traverser le hameau de **Boulogne** et descendre à gauche vers le pont. Traverser le ruisseau de **Rantiol** et suivre un chemin qui longe la rivière au début puis s'en écarte.

A la première intersection, prendre à droite et remonter jusqu'à la ferme de **Majeau**. Prendre la route goudronnée qui conduit au hameau du **Devès**. Continuer à gauche à l'entrée du **Devès** jusqu'à la route départementale.

Suivre la départementale en direction de la droite (**La Planche de Gourdon**) jusqu'au départ à gauche marqué **Pourchary**.

A Pourchary, quitter le chemin pour le sentier balisé qui prend à gauche et descendre jusqu'à la rivière **Oize au Pont du Devès**.

Pont du Devès, Saint Michel de Boulogne

Au pont, ne pas traverser la rivière, mais la longer à droite sur 200 mètres. On arrive à un moulin. Remonter ensuite par un sentier qui part dans l'axe du moulin et serpente dans les châtaigniers et les pins jusqu'au hameau d'**Escharavil**.

A la sortie du hameau on rejoint la départementale 256. La suivre sur 300 mètres en direction de La **Planche de Gourdon**. Prendre alors le premier sentier sur la droite qui traverse une forêt de pins. Au bout de 200 mètres, à la sortie de la forêt on découvre le village de **Saint-Michel**. Passer devant **La Chapelle**.

La Chapelle, Saint Michel de Boulogne

On arrive alors sur la place de l'**église du village**.

Saint Michel de Boulogne
Le Château de Boulogne

6

facile

Dénivelés cumulés 390 m.

Distance : 10 km
Durée : 3 heures
Départ : Place de l'église
Balisage : jaune et blanc

Passer devant l'épicerie jusqu'au virage. Prendre à gauche dans le virage entre les maisons. Suivre le chemin de terre qui continue après les maisons sur 700 mètres, on arrive à **Combemale**.

Combemale, Fougeyrolles

Prendre la direction du **Cerisier**. 500 mètres après **Combemale**, le chemin débouche sur un parc fermé par une barrière. En entrant dans le parc il faut prendre le chemin qui descend à la rivière, la traverser entre deux rochers et reprendre en face un petit sentier qui remonte assez fortement jusqu'au premier châtaignier. On peut alors suivre un chemin qui serpente dans une châtaigneraie jusqu'au hameau du **Cerisier**. Ce hameau nous propose un fantastique point de vue sur la vallée entre le **Château de Boulogne** et le village de **Saint Michel**.

A partir du **Cerisier**, il faut suivre la route goudronnée en légère descente sur environ 1 km 500 jusqu'au hameau de **Fougeyrolles**.

Prendre en direction des **Molières** / **Saint Etienne de Boulogne**. Suivre un chemin de terre sur 1,7 km qui monte dans les pins et les châtaigniers.

Les Molières, Saint-Etienne-de-Boulogne

Aux Molières, prendre un chemin en direction de **Saint Etienne de Boulogne**, qui descend sur 1,6 km jusqu'à un chemin goudronné qui vous ramène par le quartier d'**Arbre** au village de Saint Etienne.

Le village, info-rando

Traverser la place du village et poursuivre jusqu'à une croix en pierre. Prendre le chemin de terre qui part à droite de la croix. 100 mètres après, se diriger à nouveau sur la droite, traverser une châtaigneraie ainsi qu'un petit bois de résineux. A la prochaine intersection prendre sur votre gauche. Environ 300 mètres après, arrivée au hameau des **Mortiers**.

Les Mortiers, Château de Boulogne

Prendre immédiatement sur votre droite un petit sentier qui descend progressivement et qui conduit à la route départementale. Face à vous, se dresse le château de Boulogne, le rejoindre par la route.

Place du château, Saint-Etienne-de-Boulogne

Suivre la route départementale jusqu'au pont de **Rantiol**. Prendre une piste forestière qui part juste après le pont sur la droite. Ce chemin monte sur environ 600 mètres.

Combemale, Saint-Etienne-de-Boulogne

Revenir sur **Saint Michel de Boulogne** par le même chemin qu'à l'aller.

Variante courte

Au hameau de **Fougeyrolles**.

Fougeyrolles, Château de Boulogne

Rejoindre la route goudronnée et la prendre à gauche en direction des **Mortiers**. Juste après le pont, quitter la route goudronnée et prendre un chemin de terre qui descend à droite.

Combemale, Saint-Etienne-de-Boulogne

Vous rejoignez ici l'itinéraire long.



Saint Etienne de Boulogne

Ajoux
Le joli pont en pierre

7

très difficile

Dénivelés cumulés 1500 m.

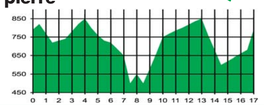

Distance : 14,8 km
Durée : 5 h
Départ : Pierres de Faux
Balisage : jaune et blanc

Prendre la route direction **Ajoux** (Départementale n° 361) jusqu'au départ du sentier sur la gauche (environ 300 mètres).

Suivre le sentier qui serpente sur le flanc de la montagne, rive droite de l'Auzenet. Belle vue sur les hameaux de l'autre versant (**Le Charrier, Le Bouchet, Blaizac**). Avant d'arriver à Favet, entrer dans un parc à chevaux.

Favet, Le Rocher d'Ajoux

A la sortie de ce parc, passer devant l'auberge (les chiens disent bonjour) pour rejoindre la route goudronnée et monter sur la départementale. Prendre à gauche sur environ 1 km, jusqu'à l'église.

Greytus, Le Rocher d'Ajoux

A l'église, prendre le chemin qui monte à droite devant la croix en pierre pour arriver sur la crête. Poursuivre le chemin à gauche. Profiter du paysage avec une vision à 360° sur les deux vallées.

Les Côtes, Le Rocher d'Ajoux

Suivre tout droit le chemin qui monte, puis de nouveau en crête, profiter du paysage avant de redescendre doucement. Passer dans le bois de sapin, une ferme (dite « Pré Chevalier ») se trouve en contrebas (le chien vient dire bonjour). Après la ferme, le sentier s'élargi jusqu'à une petite route goudronnée qui nous emmène au **Rocher d'Ajoux**. Profiter de ce hameau de caractère.

Le Rocher d'Ajoux, Ajoux Pierres de Faux

A l'entrée du hameau prendre à gauche le chemin bétonné qui descend (direction **Le Cros**) sur 50 mètres environ, puis suivre le petit sentier qui part légèrement sur la droite, en 5 minutes on atteint la ferme « **Le Cros** ».

Prendre à droite le chemin large qui descend, on passe devant un grand hangar (sur la gauche) suivre le sentier qui descend dans les châtaigniers, traverser un petit ruisseau, continuer sur le sentier jusqu'à la route goudronnée. Remonter cette route jusqu'à la maison « **La Pras** ».

Suivre le sentier qui serpente dans les châtaigniers et domine l'Auzenet. Traverser un petit ruisseau. Poursuivre ce sentier jusqu'au joli pont en pierre où l'on pourra faire une halte, c'est l'endroit idéal pour pique-niquer (on ne laissera, bien évidemment, aucune trace de son passage).

L'Auzenet, Ajoux Pierres de Faux

Franchir le pont, suivre le chemin à droite jusqu'au croisement suivant.

Leyraud, Ajoux Pierres de Faux

Prendre le sentier à gauche qui monte dans la châtaigneraie.

L'Ubac, Ajoux Pierres de Faux

A la sortie du bois, suivre le chemin qui tourne sur la gauche (bergerie au-dessus) jusqu'à la route goudronnée. Prendre cette route à droite et traverser tout droit le hameau de Blaizac.

A la sortie du hameau, prendre à droite la route qui monte en lacets (on peut consulter le panneau qui se trouve à environ 5 mètres après l'embranchement de cette route.

Blaizac, Gourdon La Planche

En haut de la côte, abandonner la route goudronnée et prendre le sentier à gauche. Celui-ci serpente à découvert, versant sud de la colline, pour passer ensuite sur le versant nord. Prenez le temps d'admirer le paysage et les points remarquables. Au pied de « **La Truche** », le chemin tourne devant un joli hêtre. Le suivre, passer un portail. Le sentier est à flanc de montagne et l'on a une très belle vue sur la Roche de Gourdon.

Balay, Ajoux Pierres de Faux

Au croisement, emprunter le sentier de gauche. Après le petit bois de chênes et de pins, traverser le pré (barrière) en diagonale pour rejoindre le chemin qui descend sur **Le Bouchet**. Passer devant le réservoir d'eau. Suivre le sentier qui entre dans un bois de châtaignier (barrière), jusqu'à la route goudronnée (hameau **Le Bouchet**). Suivre cette route goudronnée sur la droite jusqu'au carrefour du **Charrier** (environ 100 mètres), descendre et traverser ce hameau (Remarquez l'ancienne école).

Le Charrier, Ajoux Pierres de Faux

Aux dernières maisons, fin de la route goudronnée, poursuivre sur le sentier qui part à droite. Franchir le pont, puis partir à gauche, le croisement de Chauchères est à quelques encablures.

Chauchères, Ajoux Pierres de Faux

Prendre le sentier de droite. Au croisement suivant, poursuivre sur le chemin de droite jusqu'à la route goudronnée. Prendre sur la gauche pour retourner aux Pierres de Faux.

Ajoux
Sur le chemin des écoliers

8

facile

Dénivelés cumulés 690 m.

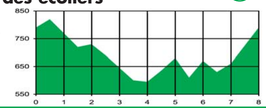

Distance : 8 km
Durée : 3 h
Départ : Pierres de Faux
Balisage : jaune et blanc

Prendre la route direction **Ajoux** (RD n° 361) jusqu'au départ du sentier sur la gauche (environ 300 mètres).

Suivre le sentier qui serpente sur le flanc de la montagne, rive droite de l'Auzenet. Belle vue sur les hameaux de l'autre vallée (**Le Charrier, Le Bouchet, Blaizac**), Avant d'arriver à Favet, on entre dans un parc à chevaux.

Favet, La Chabanne

A la sortie de ce parc, passer devant l'auberge (les chiens disent bonjour) pour rejoindre la route goudronnée et monter sur la départementale. La prendre à gauche jusqu'à l'église.

Greytus, La Chabanne

Continuer sur la route, 100 mètres après le cimetière, prendre le sentier à gauche qui serpente dans les châtaigniers.

La Chabanne, Blaizac

Le sentier se poursuit dans les châtaigniers

Le Crouzat, Blaizac

Emprunter le chemin qui part à gauche, toujours dans les châtaigniers, traverser l'Auzenet au Pont du Moulin, on peut remarquer la ruine du moulin. Remonter dans les châtaigniers, on arrive en dessous du hameau de Blaizac.

Largelier, Ajoux Pierres de Faux

Le sentier se poursuit toujours dans la châtaigneraie, traverser deux petits ruisseaux (à sec en période d'étiage) puis remonter sur le CHARRIER. emprunter le chemin que les enfants de Blaizac utilisaient pour se rendre à l'école située au Charrier.

Le Charrier, Ajoux Pierres de Faux

Si vous désirez voir l'ancienne école, remonter la route sur quelques mètres avant. Sinon, descendre la route goudronnée qui s'arrête un peu plus bas. Poursuivre sur le sentier qui part à droite, jusqu'à la rivière. Franchir le pont, partir à gauche, le croisement de Chauchères est juste après.

Chauchères, Ajoux Pierres de Faux

Prendre le sentier de droite. Au croisement suivant, poursuivre sur le chemin de droite jusqu'à la route goudronnée. Prendre sur la gauche pour retourner aux Pierres de Faux.



Ajoux - Favet

LA ROCHE DE GOURDON
communauté de communes